

*Изменения внесены на основании заявления застройщика от 23.08.2021

Заместитель главы администрации города, начальника управления архитектуры и строительства

августа 2016



С.А. Сысуев

Кому Владимирский городской
 (наименование застройщика
ипотечный фонд
 (фамилия, имя, отчество – для граждан,

 полное наименование организации – для

 юридических лиц), его почтовый индекс
г.Владимир, проспект Ленина, д.21-а
 и адрес, адрес электронной почты)

РАЗРЕШЕНИЕ на строительство

Дата 08.11.2016

№ 33-RU33301000-286-2016

Управление капитального строительства администрации города Владимира


(наименование уполномоченного федерального органа исполнительной власти или органа исполнительной власти субъекта Российской Федерации, или органа местного самоуправления, осуществляющих выдачу разрешения на строительство. Государственная корпорация по атомной энергии "Росатом")


в соответствии со статьей 51 Градостроительного кодекса Российской Федерации разрешает:

1	Строительство объекта капитального строительства Реконструкцию объекта капитального строительства Работы по сохранению объекта культурного наследия, затрагивающие конструктивные и другие характеристики надежности и безопасности такого объекта Строительство линейного объекта (объекта капитального строительства, входящего в состав линейного объекта) Реконструкцию линейного объекта (объекта капитального строительства, входящего в состав линейного объекта)	+
2	Наименование объекта капитального строительства (этапа) в соответствии с проектной документацией Наименование организации, выдавшей положительное заключение экспертизы проектной документации, и в случаях, предусмотренных законодательством Российской Федерации, реквизиты приказа об утверждении положительного заключения государственной экологической экспертизы	14-этажный многоквартирный жилой дом № 3 по ППТ г.Владимир, ул.Диктора Левитана ООО «Региональное объединенное сообщество - экспертиза» г.Владимир
	Регистрационный номер и дата выдачи положительного заключения экспертизы проектной документации и в случаях, предусмотренных законодательством Российской Федерации, реквизиты приказа об утверждении положительного заключения государственной экологической экспертизы	33-2-1-2-0025-16 от 31.05.2016 <i>33-2-1-2-0149-18 от 30.07.2018</i> <i>33-2-1-2-0152-18 от 31.07.2018</i> <i>33-2-1-2-014460-2019 от 13.06.2019</i>
3	Кадастровый номер земельного участка (земельных участков), в пределах которого (которых) расположен или планируется расположение объекта капитального строительства Номер кадастрового квартала (кадастровых кварталов), в пределах которого (которых) расположен или планируется расположение объекта капитального строительства Кадастровый номер реконструируемого объекта капитального строительства	33:22:011305:195 33:22:011305 —
3.1	Сведения о градостроительном плане земельного участка	№ RU33301-004453, утвержденный постановлением администрации города Владимира от 09.02.2016 № 276
3.2	Сведения о проекте планировки и проекте межевания территории	—
3.3	Сведения о проектной документации объекта капитального строительства, планируемого к	ООО «БАЛКОМ» шифр 110/14


	строительству, реконструкции, проведению работ сохранения объекта культурного наследия, при которых затрагиваются конструктивные и другие характеристики надежности и безопасности объекта		
4	Краткие проектные характеристики для строительства, реконструкции объекта капитального строительства, объекта культурного наследия, если при проведении работ по сохранению объекта культурного наследия затрагиваются конструктивные и другие характеристики надежности и безопасности такого объекта:		
	Наименование объекта капитального строительства, входящего в состав имущественного комплекса, в соответствии с проектной документацией: 14-этажный многоквартирный жилой дом № 3 по ППТ г. Владимир, ул. Диктора Левитана.		
	Общая площадь (кв. м):	29288,9	Площадь участка (кв. м): 10146,0
	Объем (куб. м):	99330,7	в том числе подземной части (куб. м): 5087,7
	Количество этажей (шт.):	14	Высота (м): от проезжей части до нижней границы открывающегося проема (окна) верхнего жилого этажа 41,6
	Количество подземных этажей (шт.):	0	Вместимость (чел.):
	Площадь застройки (кв. м):	2582,5	
	Иные показатели: 20221,88 м² количество квартир – 411, общая площадь квартир с учетом лоджий (к=0,5) - 20592,89 м² жилая площадь квартир – 11250,45 кв.м, подвальные помещения (электрощитовая, водомерный узел, насосная) – 215,03 кв.м, общая площадь встроенных помещений – 441,26 кв.м, торговая площадь – 215,37 кв.м		
5	Адрес (местоположение) объекта:	по местоположению: Владимирская обл., МО г. Владимир (городской округ), г. Владимир, сад Медработник	
6	Краткие проектные характеристики линейного объекта:		
	Категория: (класс)		
	Протяженность:		
	Мощность (пропускная способность, грузооборот, интенсивность движения):		
	Тип (КЛ, ВЛ, КВЛ), уровень напряжения линий электропередачи		
	Перечень конструктивных элементов, оказывающих влияние на безопасность:		
	Иные показатели:		


Срок действия настоящего разрешения – до “ 23 ” января 20 21 г. в соответствии с проектом организации строительства


 Начальник управления
 (должность уполномоченного лица органа, осуществляющего выдачу разрешения на строительство)
 “ 08 ” ноября 20 16 г.
 М.П.


 (подпись)

Е.В. Солоухина
 (расшифровка подписи)


 Действие настоящего разрешения продлено до 31 декабря 20 22 г.
 По. начальника управления
 архитектуры и строительства
 (должность уполномоченного лица органа, осуществляющего выдачу разрешения на строительство)
 “ 19 ” ноября 20 21 г.
 М.П.


 (подпись)

Е.В. Солоухина
 (расшифровка подписи)